

18 - 19 novembre 2023

Deux jours en Couserans

. Samedi : Étangs d'Ayes (1694 m) et de Bellonguère (1911 m)

Nuit *** à Saint-Girons chez Martine et Jean-Paul

. Dimanche : Granges de Balagué (1000 m)



Le groupe du dimanche au complet



Etang d'Ayes



Balagué

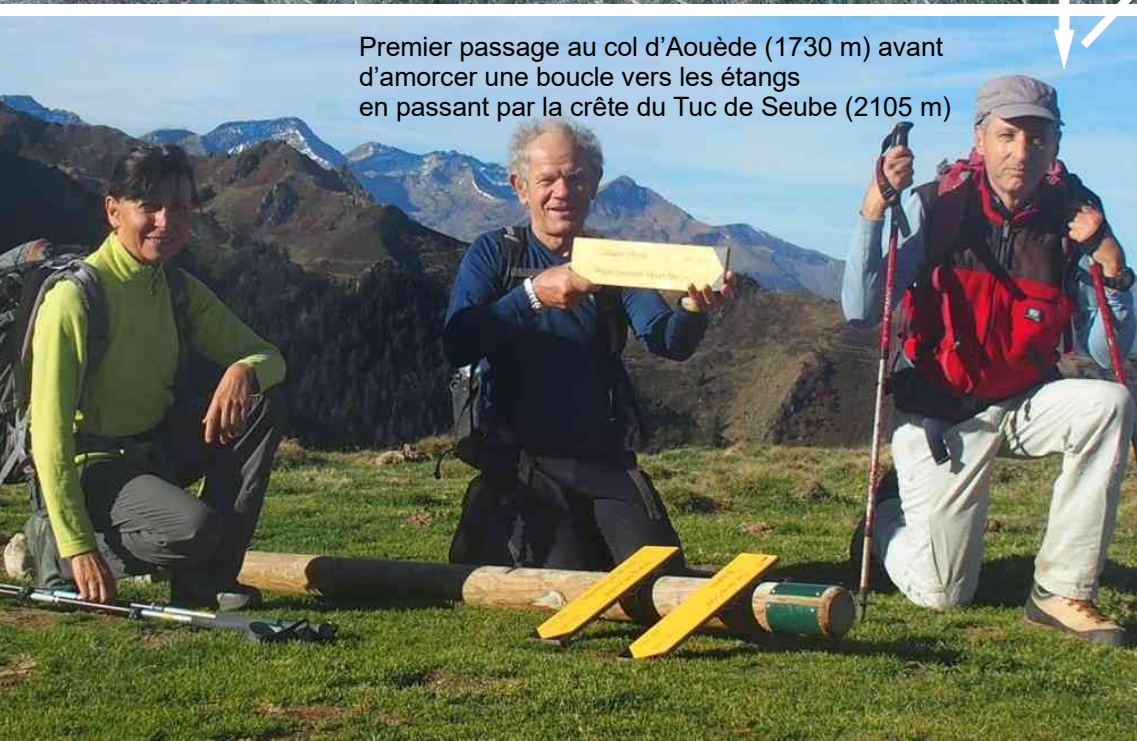
SAMEDI




Montée matinale au col d'Aouède depuis le col de la Core (1395 m) où nous sommes garés.



La crête est atteinte au col des Pans (2060 m), juste au sud du Tuc de la Seube. De là on surplombe aussi la vallée de l'étang d'Eychelle et ses cabanes.



Premier passage au col d'Aouède (1730 m) avant d'amorcer une boucle vers les étangs en passant par la crête du Tuc de Seube (2105 m)



Descente en balcon vers l'étang de Bellonguère et on aperçoit déjà furtivement, en le surplombant, l'étang d'Ayes et ses belles couleurs



La descente se poursuit vers l'étang de Bellonguère



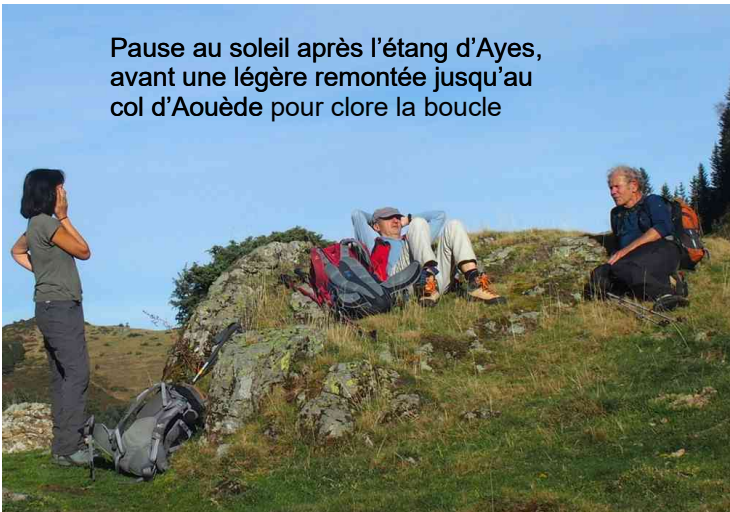
L'étang de Bellonguère, peu profond, se niche au fond d'un creux



l'étang de Bellonguère



Puis l'étang d'Ayes se découvre depuis le haut, au cours d'un itinéraire de descente qui joint les deux étangs



Pause au soleil après l'étang d'Ayes, avant une légère remontée jusqu'au col d'Aouède pour clore la boucle



Retour en balcon depuis le col d'Aouède jusqu'au Col de la Core



Col de la Core (1395 m)

Vue prise du col d'Aouède (1730 m)

Cabane d' Eliet

DIMANCHE (après un nuit*** chez Martine et Jean-Paul à St Giron)

On ne dispose que d'une demi-journée :
choix d'une boucle de 3h environ aux granges de Balagué.


La montée nous offre une vue surplombante sur
l'église de Balagué (600 m), notre village de départ




La lumière automnale est un régal



Les fermes et granges au dessus de Balagué sont bien exposées, tantôt regroupées tantôt isolées au milieu des pâturages et des bosquets



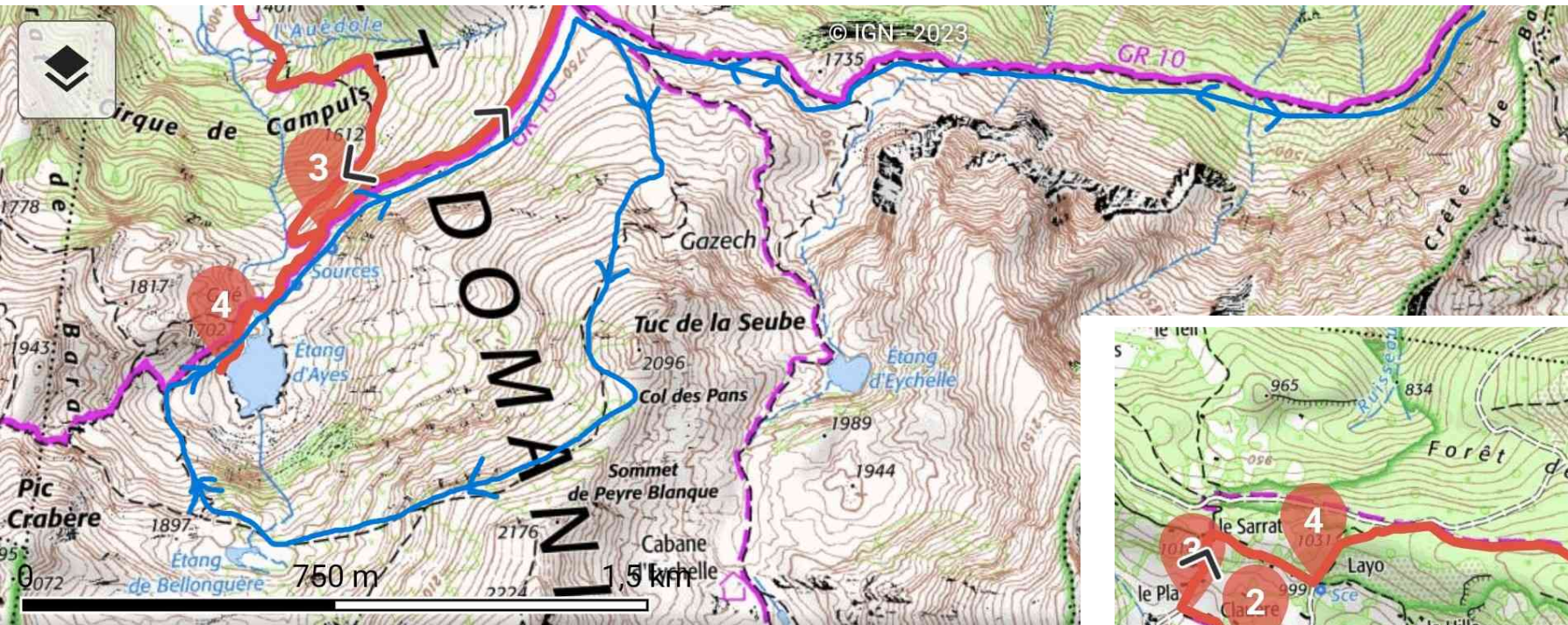
Il est près de midi. La brume et les fumées s'accrochent encore sur Engomer



Pique-nique au pied de l'église de Balagué.
Il est 13h au cadran solaire

Col d'Aouède

Col de la Core



Samedi : boucle en bleu.
Parking au col de la Core 1395 m
5 à 6 h de marche
D+ environ 950m

Dimanche : boucle en rouge (Visorando)
Parking au village de Balagué,
au dessus d'Engomer
3h de marche tranquille
D+ 450 m environ